

ACQUA

I LAGHI DI MONTICCHIO COSTITUISCONO UNA GRANDE RISERVA IDRICA PER LA BASILICATA. VENGONO GOVERNATI DAL MONTE DEI VULTURE NEGLI SPAZI E' PRESENTE LA "FONTE CULTO ROMERO IN VULTURS" DELLA SAN BENEDETTO COME FONTE DI ACQUA EFFERVESCENTE NATURALE E DIVERSI STABILIMENTI COCA COLA CHE IMBOTTIGLIANO OLTRE 280 MILIONI DI LITRI DI ACQUA ALL'ANNO. SOTTO TROVIAMO UNA FOTO IN CUI E' RITRATTA UNA FONTE PRIVATIZZATA LUNGO IL PERCORSO SUL MONTE



SORGENTE PUBBLICA DI ACQUA NEI PRESSI DI SANT'ANDREA (ATELLA) COMPLETAMENTE INQUINATA

MELFI

ATELLA

LAGOPESOLE

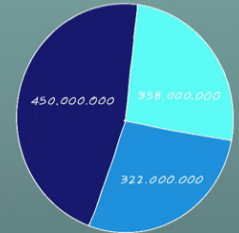
AVIGLIANO

POTENZA



ATELLA. LA COPPIA ERA INTENTA A IMBOTTIGLIARE L'ACQUA DALLA FONTANA PUBBLICA, NONOSTANTE QUESTA FOSSE STATA DICHIARATA DAL COMUNE DI ATELLA NON POTABILE. RISIEDONO A LAGOPESOLE, MA HANNO SEMPRE USUFRUITO DI QUESTA FONTANA DALLA QUALE "QUALCUNO, SIA DI MATTINA PRESTISSIMO SIA A NOTTE FONDA, PRENDEVA L'ACQUA ADDIRITTURA CON LE BUSTE DELLA SPAZZATURA".

LITRI D'ACQUA IMBOTTIGLIATI DALLE MULTINAZIONALI



PER LA CONVENZIONE DEL 2020, CHE PREVEDE CHE SI ABBIANO 2 € PER OGNI 1000 LITRI, ABBIAMO: IL GRUPPO AMI PRODUCE 400.000 € DI ROYALTIES; IL GRUPPO SAN BENEDETTO 76.000 €; LE FONTE VULTURE SRL DELLA COCA COLA HBC 644.000 €. NONOSTANTE QUESTE CIFRE IL PENSIERO RIMANE COMUNQUE IL SEGUENTE:

"LE ROYALTIES VERSATE DALLE MULTINAZIONALI ALLA REGIONE BASILICATA SONO VERAMENTE BRIGIOLE RISPETTO AI SUADANI CHE VENGONO FATTI OGNI ANNO CON LA VENDITA DELLA NOSTRA ACQUA"

"SI POTREBBANO USARE MAGGIORI RISERVE PER VANTAGGI DAGLI AUMENTI DELLE ROYALTIES PER INTERVENTI URGENTI PROPRII SUL VULTURE E NELL'AREA DEL MONTICCHIO E NELLA ZONA DEL POLLINO"



VISTA IN LONTANANZA DELLA CQUEDOTTO LUCANO NEI PRESSI DI ATELLA



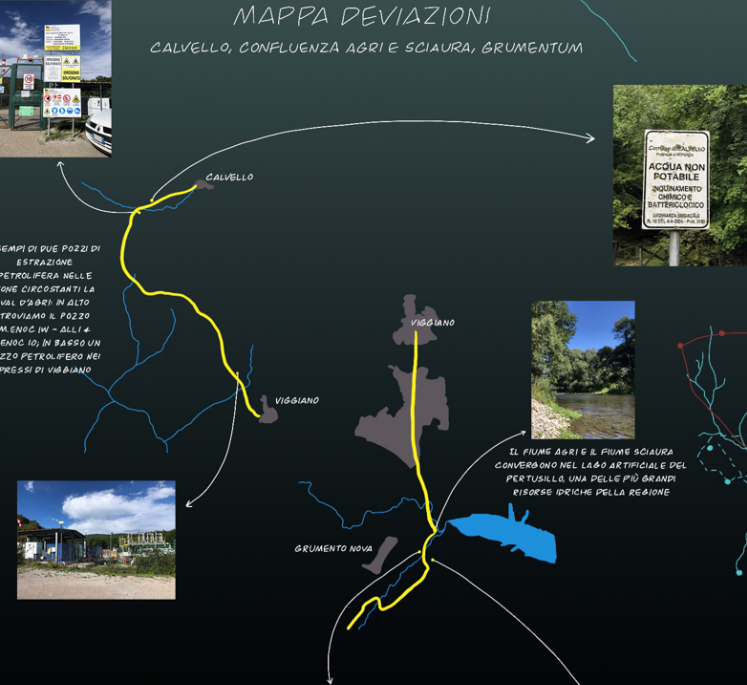
FONTE PRIVATIZZATA NEI PRESSI DI AVIGLIANO



ENTRAMBE LE FOTO RITRAGGONO DUE FONTANE APERTE E POTABILI NEI PRESSI DI LAGOPESOLE



MAPPA DEVIAZIONI CALVELLO, CONFLUENZA AGRI E SCIAURA, GRUMENTUM



ESEMPIO DI DUE POZZI DI ESTRAZIONE PETROLIFERA NELLE ZONE CIRCOSTANTI LA VAL D'AGRI IN ALTO TROVIAMO IL POZZO MONTICCHIO, IN BASSO UN POZZO PETROLIFERO NEI PRESSI DI VIGGIANO



IL Fiume Agri e il fiume Sciaura convergono nel lago artificiale del Pertusillo una delle più grandi riserve idriche della regione

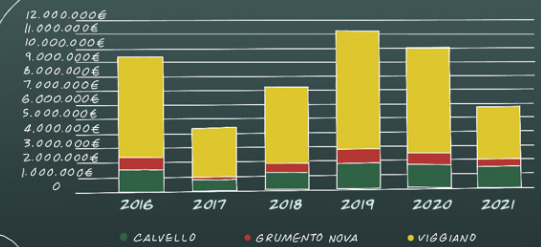


LA MANUTENZIONE E RISTRUTTURAZIONE DI QUESTA CHIESA SONO FINANZIATE DALLE ROYALTIES DOVUTE ALL'ESTRAZIONE PETROLIFERA, QUINDI VEDIAMO INTERVENTI NON SOLO DI TIPO INFRASTRUTTURALE MA ANCHE CULTURALE



DALLE RISERVE DERIVANTI DALLE ROYALTIES DELLE ESTRAZIONI PETROLIFERE E' STATO REALIZZATO UN PERCORSO DI VISITA DIURNO E NOTTURNO DEL PARCO ARCHEOLOGICO DI GRUMENTUM, MA L'OPERA NON SEMBRA ESSERE VALORIZZATA E SFRUTTATA COME DOVREBBE ESSERE

ACQUISIZIONE ROYALTIES DA PARTE DEI COMUNI INTERESSATI DALL'ESTRAZIONE PETROLIFERA (GRAFICO FORNITO DAL SITO ENL.COM)



IL C.O.V.A (CENTRO OLIVAL D'AGRI) CHE IRROMPE NEL PAYSAGGIO NATURALE DELLA VALLE VISIVAMENTE E ACUSTICAMENTE



ESEMPIO DI ALCUNE CASE NEI TERRENI CIRCOSTANTI IL C.O.V.A ACQUISTATE DALL'ENI, I LOCALI NON SANNO SE SIANO REALMENTE UTILIZZATE, CIO' CHE IMPORTA E' CHE ESTERNAMENTG DIANO IDEA DI ORDINE E MASSIMA CURA

LEGENDA

- SORGENTI
- FIUMI
- ACQUEDOTTI
- ☁ LAGHI
- POZZI PETROLIFERI
- COLLEGAMENTI POZZI
- C.O.V.A. (CENTRO OLIVAL D'AGRI)
- COMUNI ROYALTIES

PETROLIO