

ALLA LUCE DEL SOLE

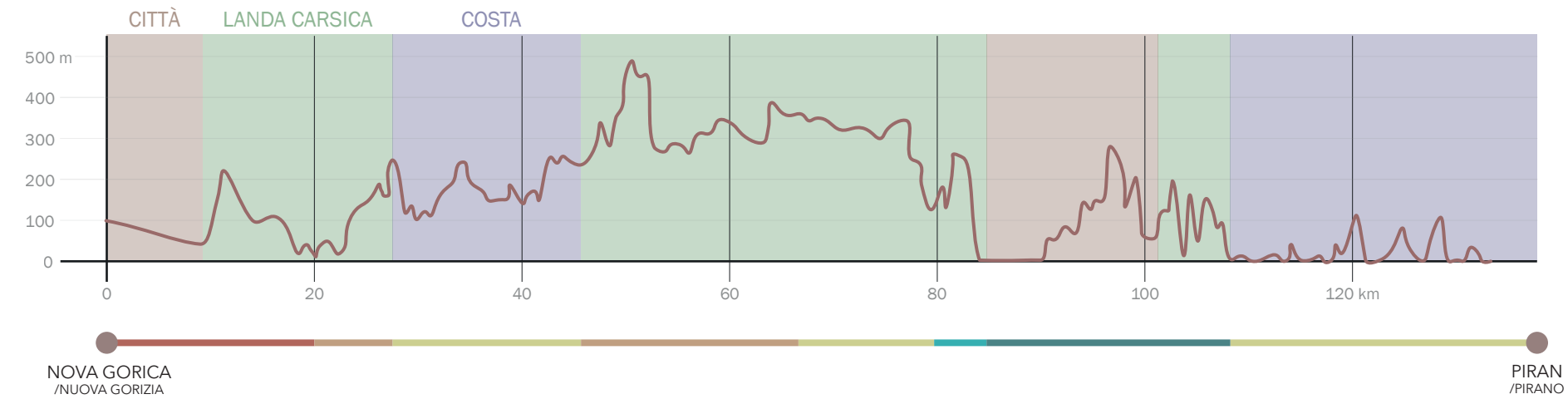
MAPPA DIARIO

LEGENDA

- Tappe
- Città di passaggio
- Area città tappa
- Boschi e Foreste
- Aree a vegetazione bassa
- Aree agricole
- Strade principali
- Ferrovie
- Corsi d'acqua principali
- Zona della LANDA CARSIACA
- ⋯ Zona COSTIERA
- - - Zona URBANA
- > 35 °C
- 30<T<35 °C
- 25<T<30 °C
- 20<T<25 °C
- < 20 °C
- Temperature zone
- Vite
- Ulivo
- Variazione del CLIMAX
- Grotta dell'Orso
- Quartiere Rozzol Melara
- Comunella di Aurisina
- Piogge intense
- Utilizzo del traghetto
- Utilizzo dell'autobus

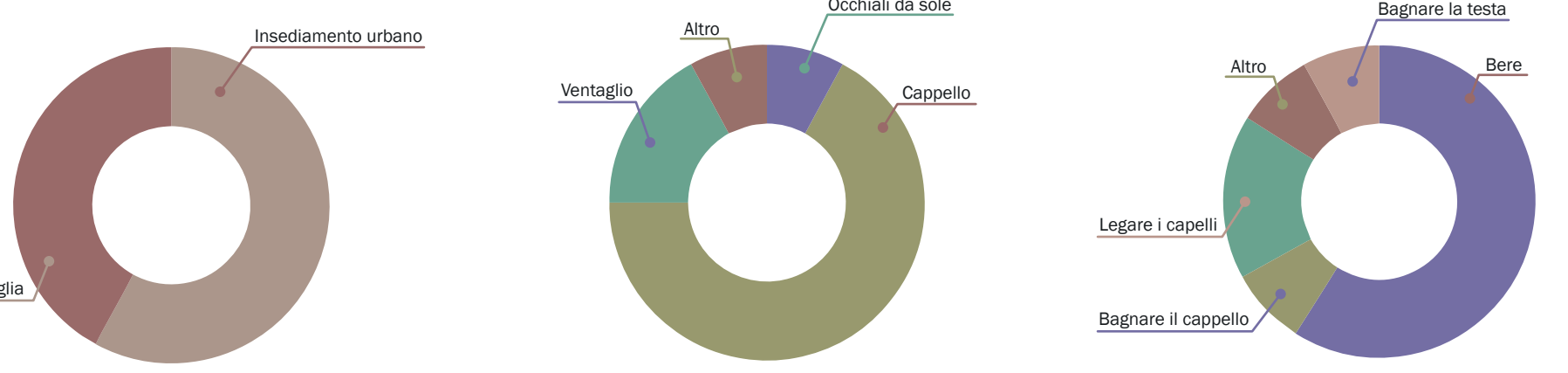
TRA PERCEZIONE E REALTÀ

Confronto tra il grafico altimetrico del territorio attraversato e la percezione del calore durante il cammino




SENSAZIONI IN CAMMINO

Risultati del sondaggio sottoposto al gruppo itinerante durante il cammino



The main map illustrates a route from Nova Gorica (Nuova Gorizia) to Trieste (Triest). Key locations and annotations include:

- NOVA GORICA / NUOVA GORIZIA** (21.08.23): 25 °C
- MURETTI A SECCO**: 39 °C
- CUMULI**: 39 °C
- ERINGEON**
- ROVERELLA**
- DOBERDO' / DOBERDOB**: 36 °C
- LA VEGETAZIONE MITIGA IL CALDO**
- INCENDIO**: 39 °C
- SPECIE ALLOCTONE**
- AILANTO**
- FITOLACCA**
- TEMPERATURA SICCA / RADIATIONE SOLARE**: 31 °C
- LIQVIVO CAMBIA FASCIA CLIMATICA**
- MIGRAZIONE**
- HERPATICI**
- LA VITE SOFFRE IL CALDO**
- NECESSITA' ACQUA CHE NEL CARSO SCARSEGGIA**
- VARII TIPI DI COLTIVAZIONI**
- LA VITE SOFFRE IL CALDO**
- RIFUGI CLIMATICI**: 28 °C
- PINO NERO**
- SGONICO / SGONIK**: 14 °C
- OPICINA / OPICINE**: 35 °C
- AUMENTO NOTEVOLE DEL CALORE PERCEPITO**
- INVASIONE**
- CARPINO**
- ECOSISTEMA**
- TRIESTE / TRST**: 16 °C
- STADIO**
- COOPERAZIONE**
- EMPATIA**
- COLTIVAZIONI BRUCIATE**: 27 °C
- DIFFICILE CONSERVAZIONE DEI PRODOTTI**
- IZOLA / ISOLA**: 25 °C
- KOPER / KAPORSTRA**: 26 °C
- SEMPRE MAGGIORE CONSUMO DI SUOLO**
- PIRAN / PIRANO**: 25 °C



ARTIFICIALITÀ DELLA COSTA

